

# 거제, 저도 빠지다

○ **위치** 경남 거제시 장목면 유희리 산 88-1 일원

○ **면적** 434,181㎡

## ○ 주요 연혁

- 1920년 일제강점기 일본통신소 및 탄약고 사용
- 1950년 한국전쟁 주한연합군 탄약고 사용
- 1954년 해군에서 인수 관리  
(이승만 대통령 휴양지로 지정)
- 1972년 대통령 별장(청해대)으로 공식 지정
- 2008년 대통령 경호유관시설 지정
- 2019년 9월 저도 시범 개방
- 2020년 9월 저도 본 개방

경남 거제와 부산 가덕도 사이의 작은 섬 저도는 거제도 북단 장목면 유희마을 앞에서 약 1km 떨어진 섬으로 작은 통통배로는 10분 남짓이면 갈 수 있는 섬이다. 섬의 남쪽은 평탄하고 북쪽은 산으로 싸여 방풍 역할을 하며 섬 남쪽으로 거가대교가 가로 지르고 있다.

저도의 옛 지명은 학이 많이 서식하여 학섬(鶴島)으로 불리다가 섬의 형상이 돼지가 누워 있는 모습이라 하여 저도(猪島)로 불리게 되었다.

섬 전체가 해송, 동백나무, 팽나무 등 울창한 수림으로 뒤덮여 있으며, 외해쪽은 가파른 산이고, 내해쪽은 경사가 완만한 지형이다. 섬의 남쪽 능선과 해안지대에는 최장수령 약 400년에 이르는 해송이 자라고 있으며, 왜가리, 사슴, 고라니 등의 야생동물들이 서식 하고 있다.

## ○ 저도 유람선 이용안내

- 운항재개: 2021.10.1.부터  
(※1월, 7월 해군 정비기간 제외)
- 휴무일: 매주 수요일
- 예약방법: 유람선사를 통해 예약  
(▶입도 예정일 3일 전까지)
- 이용요금: 21,000원(대인기준)  
※ 인터넷 예약 시 2천원 할인

안내사항	유람선사	
	(주)거제저도유람선	씨에스제이해운(주) 거제저도장목유람선

### ▶ 사전 예약 필수(입도 예정일 3일 전까지)

예약	홈페이지	<a href="http://jeodo.co.kr">http://jeodo.co.kr</a>	<a href="http://geojejeodo.com">http://geojejeodo.com</a>
	전화	055-636-7033/3002	055-635-1111
출항 시간	1회 10시 20분	1회 9시 40분	
	2회 14시 20분	2회 13시 40분	
총 소요시간 (저도 체류 2시간 포함)	2시간 40분	3시간 20분	
탑승장소	궁농항	장목항	
주소	거제시 장목면 거제북로 2633-15	거제시 장목면 거제북로 1105	



# 거제, 저도 빠지다

대통령 별장, 청해대를 품은 섬

# 저도 개방 코스 안내도

1전망대

일본군 탄약고

막사

1분기점

2분기점

일본군 내무대(막사)

편백숲

쉼터

족구장

동백길

부두

일본군 포진지

연리지정원

2전망대




황톳길

3관

모래 해변

안내소  
Information Center

## ○ 저도 개방 코스

- 1코스(1시간 30분) : 노란색 
  - 부두-모래해변-3관-황톳길-2전망대-동백길-쉼터-막사-1전망대-편백숲-연리지정원-부두
- 2코스(1시간 20분) : 주황색 
  - 부두-모래해변-3관-황톳길-2전망대-1전망대-편백숲-연리지정원-부두
- 3코스(50분) : 파란색 
  - 부두-모래해변-3관-황톳길-2전망대-편백숲-연리지정원-부두